

ONTDEK ROTTERDAM

NL

2 Wandel- en 2 Fietsroutes



ROTTERDAM TOURIST INFORMATION

**ROTTERDAM.
MAKE IT
HAPPEN.**



INHOUD



Flaneren langs het water

Deze wandelroute van 13 km neemt je mee langs de oevers van de rivier de Nieuwe Maas. **Pagina 2**



Food, fashion & design tour

Rotterdam is een stad waar (jonge) creatieven hun dromen verwezenlijken. Ontdek de plekken tijdens deze wandeling van 9 kilometer. **Pagina 10**



Ontdek West op zijn best

Een fietsroute van 14 kilometer voert je vanaf het hart van de stad, steeds dieper Rotterdam-West in. **Pagina 18**



Ongestoord door Noord

Een fietsroute van 17 kilometer leidt je langs alle parels van Noord. **Pagina 28**



Het Schielandshuis

Ontdek Rotterdam

Ga je mee op avontuur door Rotterdam? Kies een van de wandel- en fietsroutes uit deze gids en doe, in een paar uur tijd, de ene na de andere ontdekking! Er zijn twee wandelroutes (9 en 13 km) en twee fietsroutes (14 en 17 km). Elke route begint en eindigt op Rotterdam Centraal. Onderweg kom je langs bekende highlights, maar vooral ook op de interessante plekken buiten de gebaande paden. Van rauwe haventerreinen tot groene oasen en de lievelingsterrasjes van de Rotterdammers.

Aan de hand van de routebeschrijving in deze brochure, met bijbehorende plattegrond, kun je de routes zelfstandig lopen en fietsen. De fietsroutes volgen zoveel mogelijk de bestaande fietsknooppunten en gaan waar mogelijk over fietspaden. Let goed op bij het oversteken, zowel op auto's als op fietsers. Veel plezier!

Rotterdam Tourist Information

Coolsingel 114
Stationsplein 20
+31 (0)10 790 01 85
info@rotterdamtouristinformation.nl
www.rotterdam.info

DOEN!

Wil jij de stad op de fiets gaan ontdekken? Maak dan gebruik van een van de deelfiets-concepten in Rotterdam. Natuurlijk kun je ook een fiets huren. Scan de QR-code voor meer informatie en fietsverhuur.



FLANEREN LANGS HET WATER

Deze wandelroute van 13 km neemt je mee langs de oevers van de rivier de Nieuwe Maas. Een ontdekkingstocht langs kades, over bruggen, via schiereilanden, insteekhavens en boulevards. Met mooie vergezichten, spannende architectuur, bijzondere hotspots en een frisse wind door de haren.

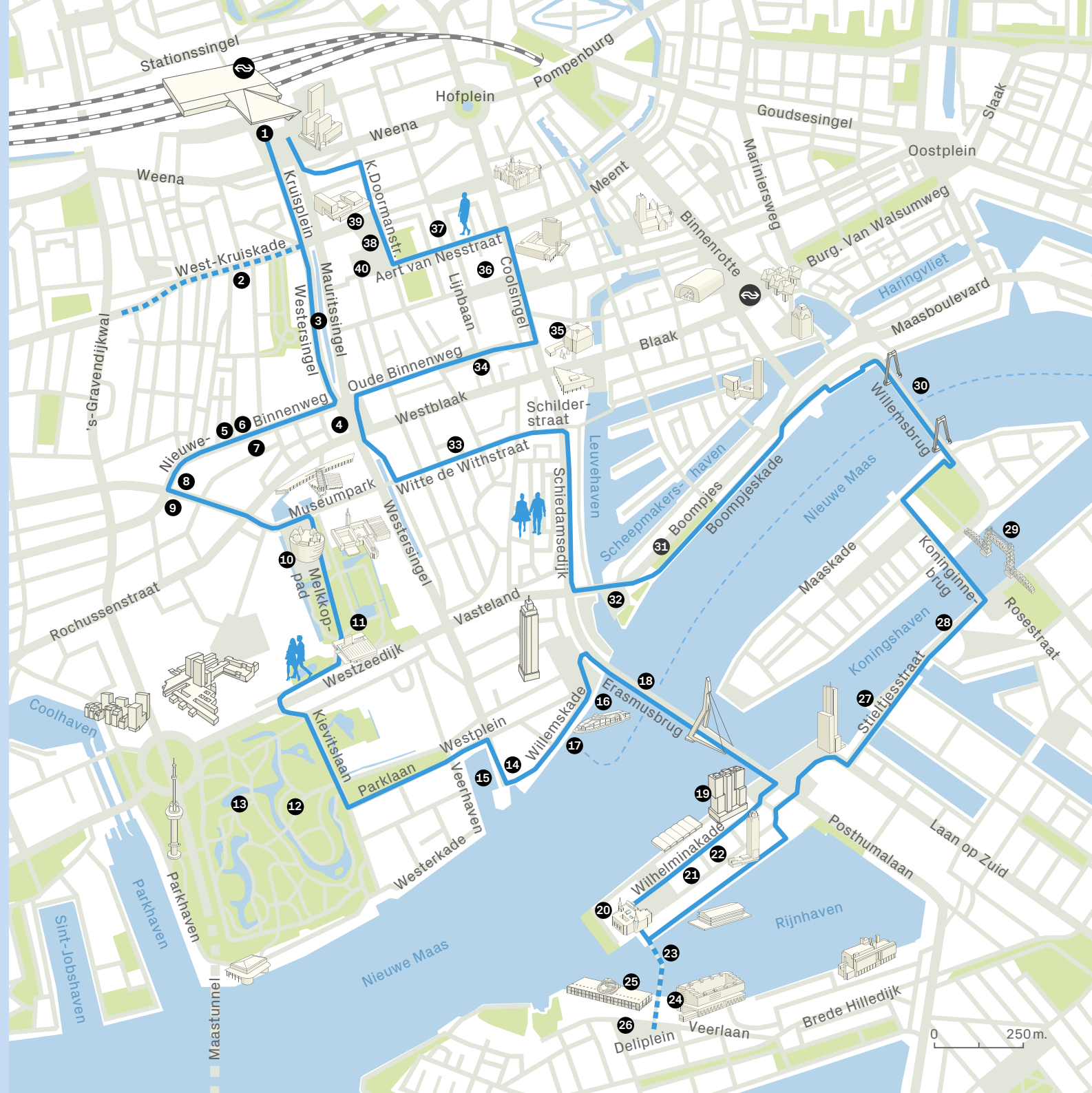


FLANEREN LANGS HET WATER

WANDELROUTE 13 KM



Dat Rotterdam een echte havenstad is, voel je aan alles, als je langs de Nieuwe Maas wandelt. Het uitzicht over het water, met containerschepen die af en aan varen en watertaxi's die over de golven scheren: je komt ogen te kort. Deze wandelroute van 13 km voert je langs kades, over bruggen, boulevards en insteekhavens. Je wandelt over de Erasmusbrug naar de Wilhelminapier met zijn imposante architectuur, kunt Katendrecht zien liggen, en keert via het Noordereiland en de Willemsbrug terug naar de noordelijke oever. Onderweg kun je ervoor kiezen de waterbus van Blue Amigo naar Unesco molencomplex Kinderdijk te nemen. Je kunt ook een Spido havenrondvaart doen, die je langs werven en dokken leidt. Of zelf ervaren hoe hard dat gaat, zo'n watertaxi. Waarna je beslist even moet uitblazen met een koel drankje, bij Hotel New York of de Fenix Food Factory. Deze tour trakteert je op mooie vergezichten, op spannende architectuur en een frisse wind door de haren.





Santa Claus (2001), Paul McCarthy - Oude Binnenweg

Start vanaf ❶ Rotterdam Centraal. Het nieuwe station werd in 2014 geopend, na een verbouwing van negen jaar, en is een van de architectuur must sees van de stad. Loop even de ❷ West-Kruiskade op: hier proef je de sfeer van multicultureel Rotterdam. Naast Chinese supermarkten, Surinaamse toko's en Arabische eethuizen vind je er volop street art. De beelden langs de Westersingel maken deel uit van de ❸ Internationale Beelden Collectie van Rotterdam. Er zitten werken tussen van grootheden als Auguste Rodin, Carel Visser, Joel Shapiro en Umberto Boccioni. Bij ❹ Heilige Boontjes wordt de koffie gebrand en gezet door ex-gedetineerden in een voormalig Politiebureau. We gaan een stukje Nieuwe Binnenweg doen. Wees gewaarschuwd. Kans is groot dat je blijft plakken bij adressen als ❺ Jordy's Bakery ❻ Koekela of modewinkel ❼ Joline Jolink. Bij ❽ Westerpaviljoen sla je de hoek om. Aan de overkant staat het standbeeld van de in 2019 overleden dichter ❾ Jules Deelder, naast Café Ari, vernoemd naar Deelders dochter. Zet koers richting het Museumpark, waar ❿ Depot Boijmans Van

WIST JE DAT?

In de parkeergarage onder het Museumpark zit een ondergronds waterreservoir van 10 miljoen liter. Het bassin voorkomt bij hevige regenval het overlopen van het riool.



12

DOEN!

Bij de Parklaan vind je Historische Tuin Schoonoord: een stille oase en een schatkamer voor groenliefhebbers. Door de historische elementen en bijzondere beplanting is Schoonoord aangewezen als beschermd Rijksmonument.



21

Beuningen, een ontwerp van architectenbureau MVRDV, je tegemoet schittert. Langs het Erasmus Medisch Centrum en de ❶ Kunsthal loop je naar het ❷ Park bij de Euromast. Bij mooi weer wordt er op het gras volop gepicknickt. Op de terrassen van ❸ Dudok In Het Park en Parqiet is het 's zomers én 's winters gezellig druk. Sla de Parklaan in richting het ❹ Wereldmuseum. Vanaf de historische ❺ Veerhaven kun je met de watertaxi naar Hotel New York op de Wilhelminapier of naar het ss Rotterdam op Katendrecht varen. Anders vervolg je je wandeltocht richting de Erasmusbrug. Vanaf de Willemskade starten de ❻ Spido Havenrondvaarten. Ook kun je vanaf hier met de ❼ waterbus van Blue Amigo naar Unesco molencolplex Kinderdijk varen. Wandel over



22



19



23

WIST JE DAT?
De verdiepte winkelpassage dwars onder de Coolingsingel, wordt 'de Koopgoot' genoemd. De traverse verbindt de Lijnbaan en de Hoogstraat, via het ondergrondse metrostation Beurs.



29

de 18 Erasmusbrug naar de Wilhelminapier, waar de grootste architecten ter wereld bouwden: Renzo Piano, Álvaro Siza, Francine Houben, Norman Foster en natuurlijk Rem Koolhaas met zijn 19 De Rotterdam. Geef je ogen de kost op de Kop van Zuid. Voordat je uitkomt bij het beroemde 20 Hotel New York, passeer je het 21 Nederlands Fotomuseum en Pakhuismeesteren met 22 Foodhallen Rotterdam. De 23 Rijnhavenbrug verbindt de Wilhelminapier met Katendrecht. Zie je die twee historische loods en de overkant? Op de linker, 24 Fenix I, is een appartementencomplex gebouwd. De rechter wordt getransformeerd tot het FENIX 25 landverhuizersmuseum, met op de begane grond een mix van creatieve, culinaire en culturele ondernemers. Als je over de Rijnhavenbrug naar de overkant loopt, kom je uit op het 26 Deliplein, een van de culinaire hotspots van de stad. Het wordt omringd door restaurants. Loop terug richting de Erasmusbrug. Steek het verkeersplein over en ga linksaf de Stieltjesstraat in. Wandel langs het 27 Joods Monument en kindermuseum 28 Villa Zebra richting voormalige spoorbrug 29 De Hef. Steek het water over naar het Noordereiland en loop door tot de Nieuwe Maas. Via een trap vervolg je je weg over de rode 30 Willemsbrug. Aan de Nieuwe Maas wandel je over de Boompjes

WIST JE DAT?
In de steeds veranderende Rijnhaven ligt het duurzame, energieneutrale en circulaire Floating Office van het VN klimaatcentrum. Op het drijvende kantoor kun je ook restaurant Putaine vinden.



30

en kom je de 31 Vlaggenparade tegen. Hier wapperen alle vlaggen uit de Verenigde Naties. Bij oorlogsmonument 32 De Boeg ga je rechtsaf. Via de Schilderstraat bereik je uitgaansstraat 33 Witte de Withstraat: een feest voor wie van bijzondere winkels en galeries houdt en bovendien dé plek om even bij te komen met een koud drankje. Vanaf de Mauritsweg kun je het station alweer bijna zien. Sla nog even rechtsaf, de Oude Binnenweg in. Via het 34 Binnenwegplein bereik je de Coolingsingel, waar je ook 35 Rotterdam Tourist Information vindt, in de tuin van het 17e-eeuwse Schielandshuis. Aan de Coolingsingel zie je links een groot gebouw met honingraatgevel. Dat is 36 De Bijenkorf, het Nederlandse luxewarenhuis. Bij de entree staat een beroemd beeld van Naum Gabo, waar veel Rotterdammers aan gehecht zijn. Sla linksaf de Aert van Nesstraat in en passeer de 37 Lijnbaan met zijn befaamde wederopbouwflats om bij het 38 Schouwburgplein te komen. Hier vind je concertgebouw 39 De Doelen en de 40 Rotterdamse Schouwburg. Voor je het weet ben je weer terug op Rotterdam Centraal.



33



4

FOOD, FASHION & DESIGN TOUR

Rotterdam is een stad waar (jonge) creatieven hun dromen verwezenlijken. Ze openen hun eigen restaurant, brouwerij, boetiek of galerie, en creëren samen de meest verrassende, inspirerende zones. Ontdek die plekken, tijdens deze wandeling van 9 kilometer.

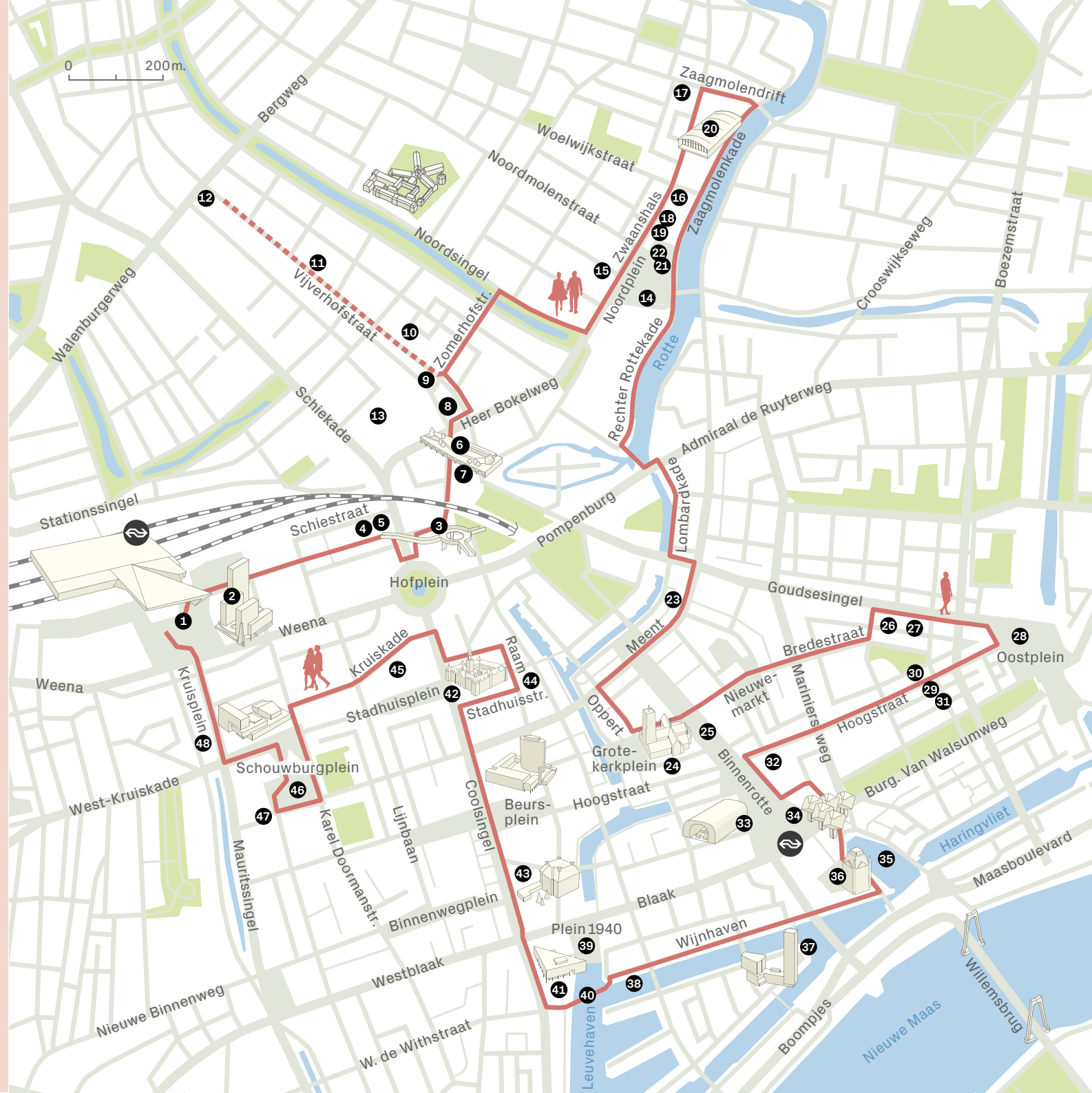


FOOD, FASHION & DESIGN TOUR

WANDELROUTE 9 KM



Rotterdam is een stad waar (jonge) creatieven hun dromen verwezenlijken. Ze openen hun eigen biertuin. Leggen een dakakker aan bovenop een kantoorgebouw. Toveren een oud treintracé om tot een park. Organiseren een boerenmarkt op een plein in een volkswijk, met producten uit de regio. Starten bierbrouwerijen in leegstaande panden. Blazen nieuw leven in een wederopbouwmonument. Vestigen er een conceptstore of horeca. Ze beginnen onconventionele sneakerwinkels, cocktailboutiques en eigenzinnige galeries. Samen creëren ze de meest verrassende, inspirerende zones, waar altijd iets te beleven is. Ontdek die plekken, tijdens deze wandeling van 9 kilometer. Het is de kortste route van deze gids, waar je het meest tijd voor moet uittrekken. Want de plekjes die je tegenkomt, loop je niet zomaar voorbij. Die schreeuwen om nadere inspectie. Veel plezier!





14



4

WIST JE DAT?

Je loopt een stuk langs de Rotte. Deze rivier kronkelt vanuit de achtertuin van Rotterdam naar het centrum en is tegenwoordig een bron van plezier en ontspanning.

store. Lunchen bij **16** Hopper, shoppen bij **17** Isis Inc., **18** Whiskybase en **19** Volle Kast: je bent zo een paar uur verder. Honger? Dorst? Lekkere trek? Op Zaagmolenkade **46** zit in een binnenhof **20** Brouwerij Noordt, in een oude brandweergarage. Aan het Noordplein vind je **21** Containerbar Noord en het restaurant **22** Fermin. Langs de Rechter Rottekade en de Lombardkade wandel je via de Goudsesingel naar de **23** Meent, langs verleidelijke etalages, het centrum in. Als je op de Oppert bent, kun je de **24** Laurenskerk zien. Hier vlakbij werd filosoof Erasmus geboren. Zijn standbeeld staat op het Grotekerkplein.

DOEN!

Ben je een fan van street art? In de omgeving van de Luchtsingel kun je veel muurschilderingen vinden. Ontdek meer street art met de Apps van Rewriters en Rotterdam Routes.

Vertrek vanaf **1** Rotterdam Centraal. Neem de uitgang aan de zijde van de tramhaltes om achter het gebouw de **2** Delftse Poort langs naar de **3** Luchtsingel te wandelen. Je komt uit in de **4** Biergarten, waar het - zeker op zwoele zomeravonden - bruist tot diep in de nacht. Neem de gele trap omhoog en betreed het **5** Schieblock om de lift naar de bovenste verdieping te nemen. Op het dak ligt een dakkker, met bijen, groenten, uitzicht én Restaurant Teds. Weer beneden, loop je (als de Luchtsingel gesloten is) via Hofplein naar **6** Luchtpark Hofbogen. Het dak van het voormalige treinstation is nu een groene oase in de stad, die als festivalterrein gebruikt wordt. Onder het Luchtpark, in de Hofbogen, zitten smakvolle adressen zoals podium, club en restaurant **7** Bird, bloemenwinkel **8** 's Zomers, en **9** Brewpub Reijngoud. Aan de overkant kun je jeu-de-boules bij **10** Mooie Boules en verderop vind je meer leuke adresjes zoals **11** Man Met Bril Koffie en **12** COPPI Koffie & Fietsen. Achter het Grafisch Lyceum ligt het **13** Waterplein Benthemplein, ontworpen door de Urbanisten. Behalve een bassin dat bij overvloedige regen water opvangt, is dit een geliefde skate- en basketbalspot. Wandel via de Zomerhofstraat door het ZOHO-kwartier (ZOMerHOfkwaartier). De komende jaren gaat dit gebied volledig op de schop. Door naar het **14** Noordplein. Is het zaterdag? Dan heb je geluk. Dan houdt Rotterdamse Oogst hier Weekmarkt, waar boeren uit de regio hun producten verkopen. Steek het **15** Zwaanhal in en ontdek de ene (vintage) designwinkel na de andere pop up



10



22



23



24

Loop langs de Laurenskerk over de **25** Binnenrotte, om via de Nieuwemarkt en de Bredestraat uit te komen bij **26** Het Industriegebouw. Dit wederopbouwicoon van de architect Huig Maaskant is nu een creatief bedrijfsverzamelgebouw. Ontbijten lunchbar **27** By Jarmusch is een geliefde ontmoetingsplek. Ga verder richting **28** Oostplein om over de Hoogstraat weer het centrum in te lopen. Onderweg passeer




33



39

WIST JE DAT?
Het zes meter hoge beeld naast de Markthal is een hommage aan de Rotterdamse stripauteur Marten Toonder, onder meer bekend van Olivier B. Bommel.

je adresjes als sneakerwalhalla **29** Woei en cocktailboutique **30** Barrelproof. Wip binnen bij **31** Garage Rotterdam, voor een hedendaagse kunstexpositie. Loop langs de **32** Centrale Bibliotheek de Binnenrotte op. Daar is 'ie: de **33** Markthal! Via Station Blaak loop je naar de **34** Kubuswoningen. Neem de trap naar de Overblaak, om tussen de Kubuswoningen naar de **35** Oude Haven te lopen. Zie je het **36** Witte Huis? Lange tijd was dit het hoogste gebouw van Europa. Het is een van de weinige gebouwen in het centrum dat het bombardement heeft doorstaan. Langs de Wijnhaven liggen tal van woonboten. Eén daarvan is de **37** Wickelboat, een duurzaam tiny house op het water. Het knalrode lichtschip **38** Vessel 11 is een Britse gastropub en poppodium. Rechts ervan zie je op het plein **39** De Verwoeste Stad, het beroemde beeld van Ossip Zadkine, dat symbool staat voor het hart van Rotterdam dat verloren ging bij het bombardement. Steek via de drijvende **40** Kraneschipbrug het water over, dwars door de museumhaven van het **41** Maritiem Museum. Ga over de



42



44

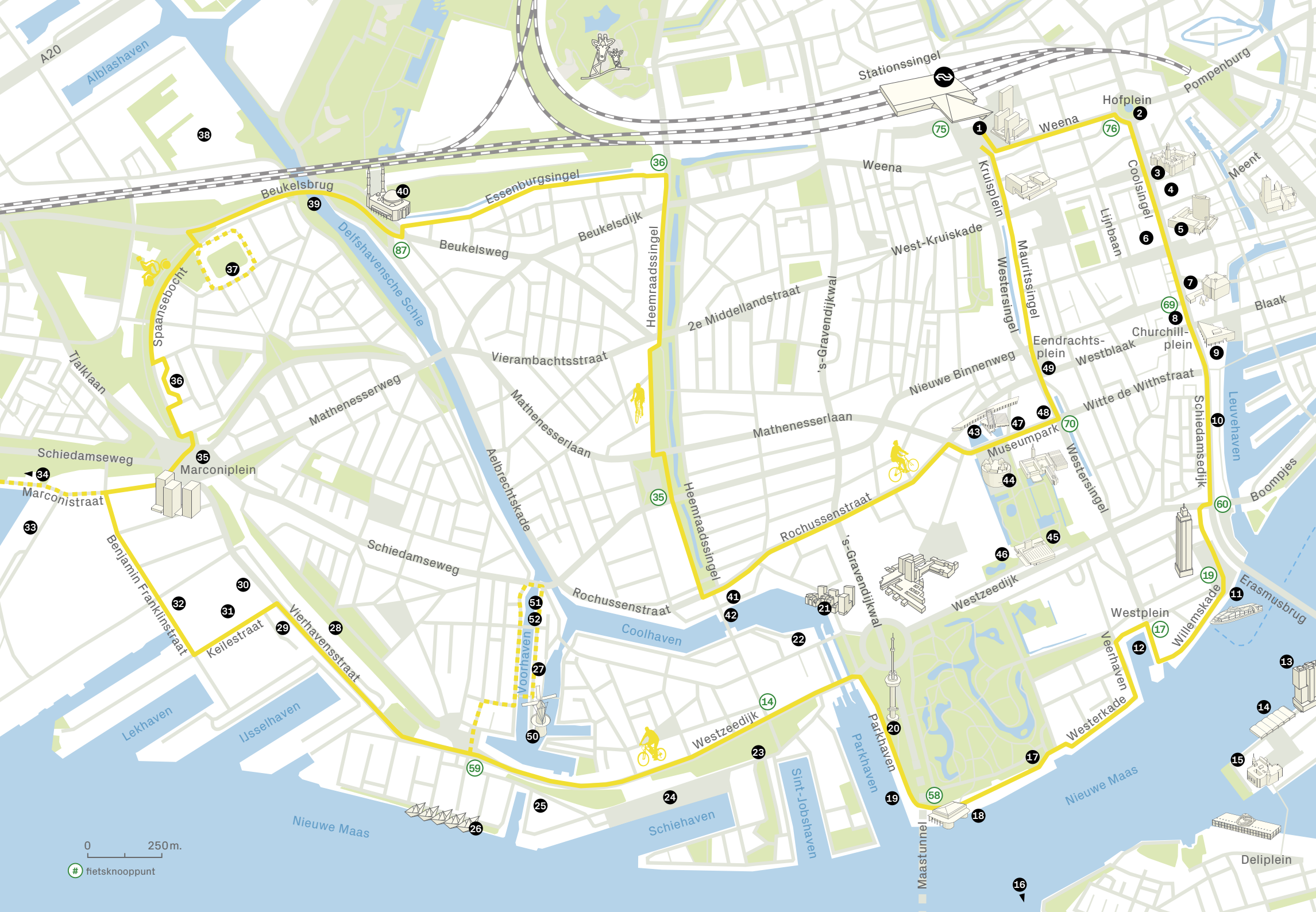
Coolsingel richting **42** Stadhuis. Rechts van je ligt het **43** Schielandshuis. Hier kun je (gratis) de Rotterdam Discovery bezoeken: een korte, interactieve reis door het verleden, heden en de toekomst van Rotterdam. Net voor het Stadhuis sla je rechtsaf, om via een zij-ingang de groene binnenplaats ervan te ontdekken. Deze stille oase is zelfs onder Rotterdammers een goed bewaard geheim! Achter het Stadhuis ligt het **44** Timmerhuis van architectenbureau OMA waarin onder andere restaurant THOMS en BrewDog Rotterdam zijn gevestigd. Steek de Coolsingel over en loop door de Kruiskade langs het **45** Oude Luxor Theater richting **46** Schouwburgplein. Kijk bij het Schouwburgplein goed rond om in een hoek **47** Calypso Falls te ontdekken. Het kunstwerk van Rick Messemaker & Monique Benthin wekt de suggestie dat het water uit de muur komt gedenderd, zo echt. Wandel via het **48** Kruisplein terug naar Rotterdam Centraal, eindpunt.

WIST JE DAT?

Rotterdam heeft meer dan 1.000 kunstwerken in de openbare ruimte. Ontdek ze met behulp van de brochure van Sculpture International Rotterdam verkrijgbaar bij Rotterdam Tourist Information.



47



0 250m.

fietsknooppunt



33

ONTDEK WEST OP ZIJN BEST

Een fietsroute van 14 kilometer voert je vanaf het hart van de stad, steeds dieper Rotterdam-West in. Een tocht langs fotogenieke haventjes, oude brouwerijen, modernistische architectuur, creatieve broedplaatsen, en een aantal onvervalste Rotterdamse iconen.



31

WEST OP ZIJN BEST FIETSRUTE 14 KM



Een fietsroute van 14 kilometer voert je vanuit het hart van de stad, steeds dieper Rotterdam-West in. Eerst fiets je nog langs bekende plekken. De Hofpleinvijver, de Coolsingel, het Schielandshuis en de Euromast. Maar zodra je het water volgt richting havenkranen, wordt de omgeving rauwer en minder gepolijst. Onderweg doe je interessante ontdekkingen. Van een camping met kunstobjecten om in te slapen tot het fotogenieke Historisch Delfshaven, met zijn molen, jenevercafés en brouwerijen. Je verkent Rotterdam Makers District, waar start ups en kunstenaars aan innovatieve projecten werken. Je komt langs de Floating Farm, langs de 'droomfabriek' van Daan Roosegaarde en de Keilewerf, waar je zo even binnen kunt lopen. De tour leidt ook langs architectuuriconen zoals de Van Nelle Fabriek en het Justus van Effenblok. Tussendoor kom je authentieke havenkroegen tegen, waar je terecht kunt voor koffie of een uitsmijter. De kans is groot dat je onderweg weinig toeristen tegenkomt, en des te meer Rotterdammers. Dit is West op zijn best!



2

WIST JE DAT?

De Franse keizer Napoleon heeft samen met zijn vrouw Marie Louise en een heel gevolg overnacht in het 17e-eeuwse Schielandshuis. Speciaal hiervoor werd het smeedijzeren hek rondom het huis verwijderd.

Vertrek vanaf 1 Rotterdam Centraal en zet koers richting Hofplein. De 2 Hofpleinfontein is dé plek waar de Rotterdammers hun overwinningen vieren. Menig Feyenoord-supporter stond hier al eens met de voeten in het water. Rechtsaf, de Coolsingel op. Links zie je het 3 Stadhuis en daarnaast het oude 4 Postkantoor, dat wordt ontwikkeld tot POST Rotterdam: een woontoren met hotel en horeca. Als je het 5 WTC en 6 de Bijenkorf voorbij bent, ligt onder je de Koopgoot. Zie je het 7 Schielandshuis liggen, verstopt aan de overkant? Het is het enige 17e-eeuwse gebouw in het centrum dat bewaard is gebleven. Nu vind je hier Rotterdam Tourist Information met de Rotterdam Discovery en Restaurant Het Schielandshuis. Vervolg je route over het Churchillplein. Je passeert het kunstwerk 8 Cascade, van de Rotterdamse kunstenaar Joep van Lieshout. De kleine vuurtoren, de graanelevator en de historische schepen aan je linkerhand horen bij de museumhaven van het 9 Maritiem Museum. Bij het verderop gelegen 10 Port Pavilion is een 11 meter grote luchtfoto te zien van het havengebied. Dit is de plek waar de 11 Spido Havenrondvaarten vertrekken.



15



27

Je bereikt een van de meest fotogenieke plekjes van Rotterdam: de 12 Veerhaven. Las gerust een pauze in om te genieten van het uitzicht over de Erasmusbrug, en aan de overkant van de rivier 13 De Rotterdam, de 14 Cruise Terminal en het 15 World Port Center van Havenbedrijf Rotterdam. Achter die hoge gebouwen kun je schiereiland Katendrecht zien liggen, met aan de kop het beroemde 16 ss Rotterdam. Dorst? Strijk neer bij 17 De Ballentent, deze oude havenkroeg is een waar begrip in Rotterdam. Fiets langs de ingang van de fietstunnel van de 18 Maastunnel en de 19 Chinese boot. Rechts van je zie je de 20 Euromast. Ga linksaf richting Delfshaven. Toe aan een stop? 21 all day cafe Kula, 22 De Machinist en het authentieke café 23 Verhip zijn leuke plekken om te lunchen. We gaan nog wat dieper west in. Langs het 24 Lloyd Multiplein naar 25 De Kroon, een bedrijfsverzamelgebouw voor makers, denkers en doeners. Stap even af om de Culture Campsite te zien: een camping met bijzondere kunstobjecten om in te slapen. Aan de Bartel Wiltonkade staan de 26 Vijf Papieren Boten van kunstenaar

DOEN!

Nieuwsgierig naar de skyline vanaf het water? In de knalgele amfibiebus van Splashours ontdek je diverse highlights en maak je met de bus een duik in de Nieuwe Maas.

DOEN!

Vanaf Marconiplein sta je zo in Schiedam. In de historische binnenstad herinneren veel gebouwen en de 6 hoogste molens nog aan de tijd dat Schiedam het internationale hart van de jeneverindustrie was.



31



25

Florentijn Hofman, die herinneren aan de geschiedenis van de haven. Via de Spanjaardstraat en de 3e Schansstraat bereik je een zone die on-Rotterdams aandooft: 27 Historisch Delfshaven.

Extra route A

Ontdek te voet Historisch Delfshaven (zie pagina 27).

Pak je fiets weer om je route te vervolgen naar de Vierhavenstraat. Wat je niet kunt zien, tenzij je de trap omhoog neemt, is het grote 28 Dakpark dat zich bovenop de Big Shops bevindt. Steek over om aan de overzijde langs het 29 HAKA-gebouw te fietsen. Direct daarna rijd je het Rotterdam Makers District in, de zone waar start ups en kunstenaars de toekomst uitvinden. Met de 'droomfabriek' van 30 Daan Roosegaarde, de 31 Keilewerf met de Voedseltuin en 32 Brutus Garden met kunstwerken van Atelier Van Lieshout. Rijd via de Benjamin Franklinstraat naar de Marconistraat.



31

Extra route B

Bezoek **33** *Stadshaven Brouwerij en de* **34** *Floating Farm* of pak vanaf hier de veerdienst van de Watertaxi naar RDM-Heijplaat (zie pagina 27).

Steek vanaf de Marconistraat het **35** Marconiplein over en vervolg je je weg naar de Spaansebocht voor een stop bij het **36** Justus van Effencomplex. Anno 1922 een baanbrekend woningbouwcomplex, nog altijd een wereldberoemd monument. Je passeert **37** Het Kasteel, oftewel het stadion van voetbalclub Sparta, en de iconische **38** Van Nelle Fabriek. Steek de **39** Beukelsbrug over en rijd na de **40** Mevlana Moskee, links de Essenburgsingel op. Vervolg je weg over de statige Heemraadssingel, net zolang tot je uitkomt bij **41** Metrohalte Coolhaven. Aan de Coolhaven huist **42** Museum '40-'45 NU, waar je meer te weten komt over de Tweede Wereldoorlog en het bombardement op Rotterdam. Rij over de Rochussenstraat richting het Museumpark met **43** Het Nieuwe Instituut, **44** Depot Boijmans Van Beuningen, de **45** Kunsthal, het **46** Natuurhistorisch Museum Rotterdam en het **47** Chabot Museum. Sla bij Congres- en debatcentrum **48** Arminius na het water linksaf richting het **49** Eendrachtsplein. Fiets de Mauritsweg af om je eindbestemming te bereiken. Welkom terug op Rotterdam Centraal!

WIST JE DAT?

Het Essenburgpark is een stadsnatuurgebied tussen de spoorbaan van Rotterdam-Schiedam en de Essenburgsingel. In het park werken bewoners samen met het waterschap en de gemeente. De ruimte voor het water helpt de wijk om droge voeten te houden.



NOG MEER ONTDEKKEN?

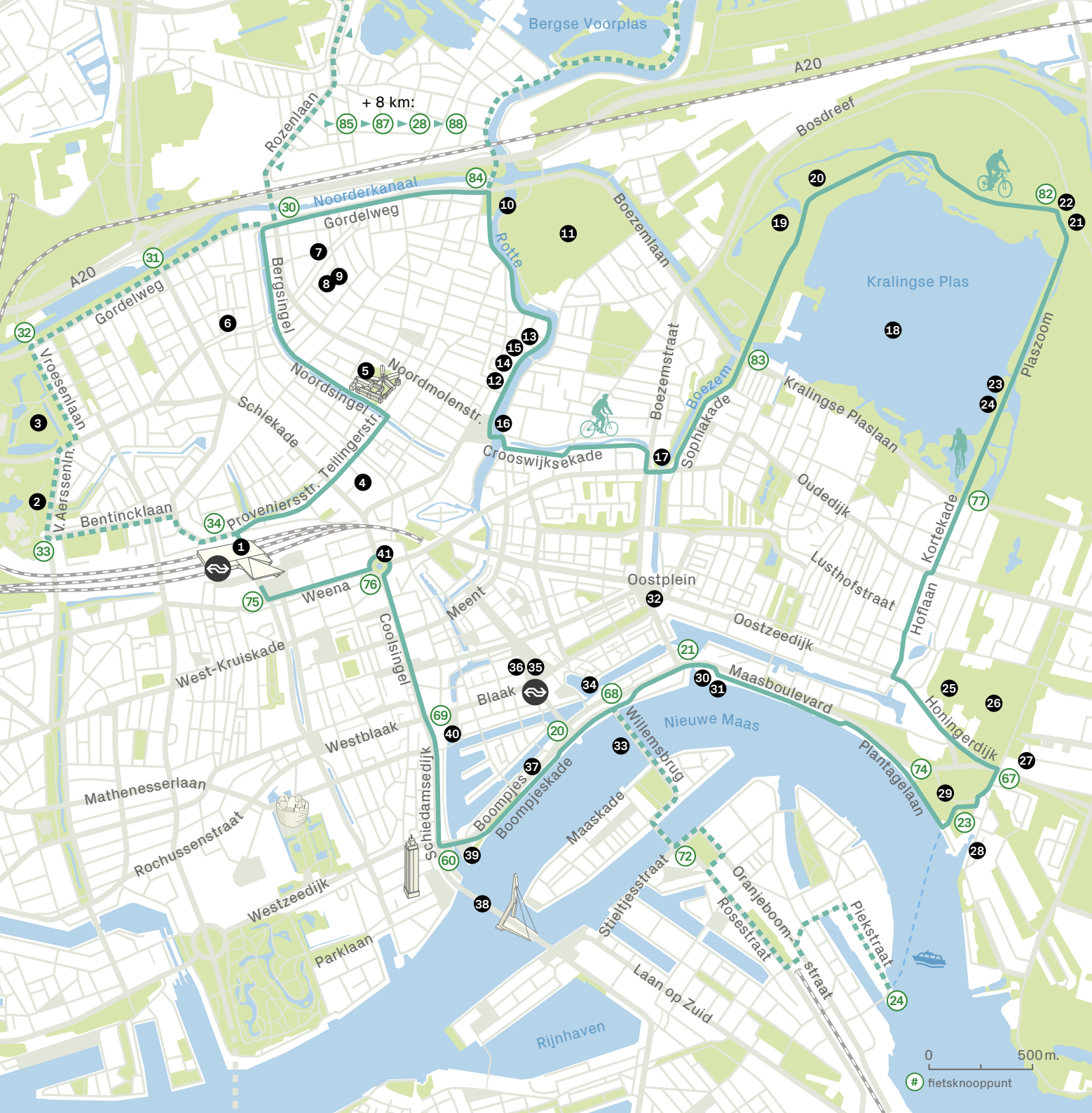
EXTRA ROUTES: WEST OP ZIJN BEST



A Parkeer je fiets en ga te voet verder om Historisch Delfshaven te ontdekken. Vanaf deze plek vertrokken de Pilgrim Fathers in 1620 naar Amerika. Het is een van de weinige stukjes Rotterdam die het bombardement hebben doorstaan. Je vindt er de **50** Korenmolen De Distilleerketel, **51** Stadsbrouwerij De Pelgrim, de **52** Pelgrimvaderkerk en verschillende antiekwinkels.



B Tijd voor een pitstop? Bij de **33** Stadshaven Brouwerij, de grootste brouwerij van Rotterdam, kun je terecht voor lekkere bieren, culinaire creaties en heerlijke snacks. Rij je verder over de Marconistraat en sla je linksaf bij de Gustoweg? Dan kom je bij de **34** Floating Farm. Een innovatieve melkveeboerderij met 32 koeien op het water. Vanaf hier kun je ook met de veerdienst van de Watertaxi heen en weer naar RDM-Heijplaat varen. Heijplaat is een dorp dat speciaal gebouwd werd (vanaf 1914) voor de werf waar schepen werden gerepareerd en gebouwd zoals het ss Rotterdam. Nu is het een innovatielocatie met bedrijven, onderwijs en onderzoekslabs.



ONGESTOORD DOOR NOORD FIETSRUTE 17 KM



Rotterdam staat bekend als een stoere, bonkige stad, met veel hoge gebouwen, brede straten en de grootste havenindustrie van Europa. Dat Rotterdam óók een uitzonderlijk groene stad is, met tal van lieflijke plekken, wordt veel minder vaak benadrukt. Ontdek die andere, zachte kant. Deze fietsroute van 17 kilometer leid je langs stadsparken, groene singels, tuinen en begraafplaatsen. Je fietst rondom de Kralingse Plas, dóór het Kralingse Bos, passeert het Arboretum en hebt zelfs de optie om vanaf de Esch met de Watertaxi over de Nieuwe Maas naar Zuid te varen. Soms kom je op plekken die niet alleen letterlijk groen zijn, maar ook figuurlijk. Zoals Blue City, het voormalig subtropisch zwemparadijs, dat door innovatieve pioniers is omgetoverd tot een circulaire mini-stad, waar afval niet bestaat. De route voert grotendeels door Noord en Oost om je daarna terug te brengen in het hart van de stad: Rotterdam Centraal. Plekken om lekker iets te eten of te drinken kom je volop tegen, maar doe vooral ook een picknickkleedje onder je snelbinders!

0 500 m.

fietsknooppunt



Hoflaan & Vijverweg

ONGESTOORD DOOR NOORD

Een fietsroute van 17 kilometer leid je langs alle parels van Noord. Van het hippe ZoHo, via het volkse Crooswijk naar de Kralingse Plas en het Kralingse Bos. Om via Oost, langs de waterkant terug te keren naar het centrum. Onderweg doe je tal van ontdekkingen. Cultuur én natuur!

DOEN!
Ga je langs Diergaarde Blijdorp ontdek dan ook de speciale monumenten- en botanische route in de Diergaarde Blijdorp App.

Extra route A

Start vanaf **1** Rotterdam Centraal. Via de fietstunnel kom je aan de achterzijde van het station uit. Vul hier je bidon met water uit het gratis watertappunt.

Sla je hier linksaf dan kom je bij **2** Diergaarde Blijdorp en het **3** Vroesepark (zie pagina 35).

Ga rechtsaf, de Proveniersstraat in. Steek de Schiekade over, om uit te komen bij de Teilingerstraat. Fiets een stukje de Benthemstraat in. Zie je dat grote blauwe plein, met al die trappetjes, rechts van je? Dit is niet alleen een populaire basketbal- en skatehotspot, maar ook een waterbassin. **4** Waterplein Benthemplein is ontworpen door de Urbanisten. Fiets door en sla linksaf na het bruggetje, de Noordsingel op. Rechts van je zie je, achter het voormalige Gerechtsgebouw, de oude **5** Noordsingelgevangenis, die een tweede leven heeft gekregen als wooncomplex. Je doorkruist het Liskwartier. Een sfeervolle woonwijk, met buurtrestaurants als **6** Tines en **7** Osteria Liz. Vlakbij zit Koningsveldestraat 14, een oud schoolgebouw waar allerlei creatieve bedrijven zich verzamelen. Stap even af om kunst te kijken bij **8** Galerie Untitled of koffie te drinken in de weelderige tuin van **9** De Kok en de Tuinman.

Extra route B

Een rondje om de Bergse Plassen (zie pagina 35).

Vervolg je route op de Gordelweg, langs het Noorderkanaal tot de **10** Rotte. Vlak voor **11** Algemene Begraafplaats Crooswijk ga je rechts, om langs de Rotte verder te gaan. Parkeer gerust je fiets voor een



10



19



18

DOEN!
Wil je meer van Kralingen zien? Ontdek dan de Lusthofstraat, de winkelstraat van Kralingen. De straat ontleent haar naam aan de vroegere buitenplaats Lusthof.

rondje shoppen op de **12** Zaagmolenkade en het Zwaanshals. Je komt er bijzondere zaakjes tegen zoals **13** Olga Korstanje (tassen en design), **14** Tom Coffee + Paper Goods en **15** Showroom 41 (vintage kleding). Steek de **16** Noorderbrug over en fiets de Crooswijksekade op (rechts van het water). Vervolg je weg via de Spiegelnisserkade. Via de **17** Boezembrug kom je op het fietspad langs de Sophiakade terecht en rijd je langs de Boezem verder. Net als op Kinderdijk stonden hier vroeger acht molens, die het water oppompten van het Rotteniveau naar het Maasniveau. Wat een groene oase! Welkom bij de **18** Kralingse Plas, waar je helemaal omheen rijdt. Onderweg is er van alles te beleven: geitjes aaien bij **19** Kinderboerderij De Kraal, klauteren in **20** Klimpark Fun Forest, het **21** hertenkamp bezoeken en een ijsje eten bij **22** De Eekhoorn. Fietsend over de Plaszoom passeer je de **23** Tuin van de Vier Windstreken, een prachtige plek voor een pitstop. Als je geluk hebt, zijn de molens **24** De Ster en De Lelie open. Ga verder via de Kortekade en de statige Hoflaan, om uit te komen op de Honingerdijk. Ga daar linksaf. Dan kom je langs **25** Trompenburg Tuinen & Arboretum en het **26** stadion van voetbalclub Excelsior. Bij de **27** Erasmus Universiteit Rotterdam steek je rechts over naar De Esch, met zijn oude **28** Watertoren en groene oase **29** De Plantage. Maak een stop bij de Maaskantine voor een snack of Rotterdams biertje.



28

Extra route **C**

Pak op de Plantagelaan het pontje naar de Piekstraat op Feijenoord (zie pagina 35).

Via de Maasboulevard, na 1953 verhoogd om de stad te beschermen tegen het water, fietsen we terug naar het centrum. Geniet van het uitzicht! Volgens veel Rotterdammers een van de mooiste blikken op de skyline. Links van je ligt het voormalige subtropisch zwemparadijs **30** Tropicana, dat door creatieve pioniers is omgetoverd tot Blue City: een circulaire mini-stad waar afval niet bestaat. In de oude Wildwaterbaan zit bar-restaurant **31** Aloha, waar de koks volop experimenteren met reststromen. Op het Oostplein staat het **32** Mariniersmonument, dat de gevallen mariniers herdenkt die in 1940 voor Rotterdam streden. Fiets verder langs de Nieuwe Maas. Je passeert de **33** Willemsbrug, de **34** Oude Haven en de **35** Binnenrotte met de **36** Markthal. Op de Boompjes, een favoriet traject voor wandelaars en hardlopers, is een **37** gratis watertappunt. Aan de voet van de **38** Erasmusbrug, bij oorlogsmonument **39** Boeg, sla je rechtsaf. Je passeert het **40** Maritiem Museum met de bijbehorende museumhaven. Via de Coolsingel en het **41** Hofplein rijd je weer terug naar de plek waar je je avontuur begonnen bent: Rotterdam Centraal.

WIST JE DAT?
Rotterdam heeft slimme verkeerslichten voor fietsers: met een regensensor krijgen fietsers sneller groen en groenvoorspellers geven in seconden aan wanneer het stoplicht op groen gaat.



NOG MEER ONTDEKKEN?

EXTRA ROUTES: ONGESTOORD DOOR NOORD



A Via de Bentincklaan kun je naar **2** Diergaarde Blijdorp fietsen. De karakteristieke oude ingang is ontworpen door architect Sybold van Ravesteyn. In totaal herbergt de dierentuin 21 Rijksmonumenten van zijn hand. Fiets langs het groene **3** Vroesepark door naar de Gordelweg om de route te vervolgen. **1 kilometer extra**



B Via de Rozenlaan bereik je het Kleiwegkwartier. Fietsend over de Ringdijk passeer je Kinderboerderij de Wilgenhof en het Plaswijckpark. Fiets om de Bergse Achterplas en de Bergse Voorplas, via de chique wijk Hillegersberg - 'Hillbilly' onder locals – via de Rotte weer terug naar de Gordelweg. **6 kilometer extra**



C Op werkdagen kun je met de veerdienst van de Watertaxi van De Esch (Plantagelaan) naar De Piekstraat op Feijenoord. Fiets via de Piekstraat, Persoonsdam en Damstraat. Bij de Oranjeboomstraat ga je links en gelijk weer rechts om op de Rosestraat te komen. Bezoek daar de stadstuinen van Rotterdamse Munt, en vervolg je weg richting het Noordereiland en de Willemsbrug om op de Boompjes de route te vervolgen. **1 kilometer extra**



Het Schiedlandshuis

DOEN!

Download de gratis Rotterdam Tourist Info App (iOS of Android) voor de beste hotspots, een handige stadsplattegrond, een real-life agenda en wifi spots. De App kan ook offline gebruikt worden.

Rotterdam is een stad waar op ieder moment van de dag iets bijzonders te beleven is. De medewerkers van Rotterdam Tourist Information aan de Coolingsingel, in de hal van Rotterdam Centraal en in Hoek van Holland helpen je met veel plezier de stad te ontdekken. Bezoek voor meer inspiratie en informatie ook de website rotterdam.info, volg ons via social media of download de Rotterdam Tourist Info App.

Rotterdam Discovery

Start je bezoek aan Rotterdam in de Rotterdam Discovery. We nemen je mee op een ontdekkingsstocht door onze stad. Een reis door verleden, heden en toekomst. Rotterdam Discovery ontdek je bij Rotterdam Tourist Information aan de Coolingsingel 114.

Rotterdam Welcome Card

Minimaal 25% korting bij 50 attracties, musea, uitgaansgelegenheden en restaurants in Rotterdam en 1, 2 of 3 dagen onbeperkt reizen met RET metro, tram en bus. Verkrijgbaar bij de locaties van Rotterdam Tourist Information en via rotterdam.info.

Fotografie: Hester Blankestijn, Mark Bolk, Vera Bos, Iris van den Broek, Bart Hoogveld, Willem de Kam, Perla van Kessel, Guido Pijper, Adriëne Wildeman
Omslag: Lesley Hoogelander (fiets: Union E-Flow)
Design: www.burwalkietalkie.com
Kaarten: Caarten.nl
Drukwerk: Damen Drukkers

Deze brochure is een uitgave van Rotterdam Tourist Information, een service van Rotterdam Partners.

Rotterdam Tourist Information

Coolingsingel 114
Stationsplein 21
+31 (0)10 790 01 85
info@rotterdamtouristinformation.nl
www.rotterdam.info



#DoRotterdam
#RotterdamMakelHappen

DUDOK
IN HET PARK

GENIET TIJDENS JE WANDELING VAN DE LEKKERSTE APPELTAART VAN ROTTERDAM

Een historische plek, aan de rand
van het Park bij de Euromast

ERVAAR STADSHAVEN BROUWERIJ!



Craft bier • Eten • Biercocktails • Entertainment • Tours

Stadshaven Brouwerij. Een gedurfde craftbier brouwerij en Gastropub. Gevestigd in een 100 jaar oude, volledig gerestaureerd fruitpakhuis, waar jaarlijks 2 miljoen liter craft bier wordt gebrouwen.

**KOM LANGS VOOR EEN TOUR, BIERPROEVERIJ OF
VERRASSENDE GASTRONOMISCHE ERVARING!**



WWW.STADSHAVENBROUWERIJ.NL

Galileistraat 24, 3029 AM Rotterdam

+31(0)103076838



@STADSHAVENBROUWERIJ

